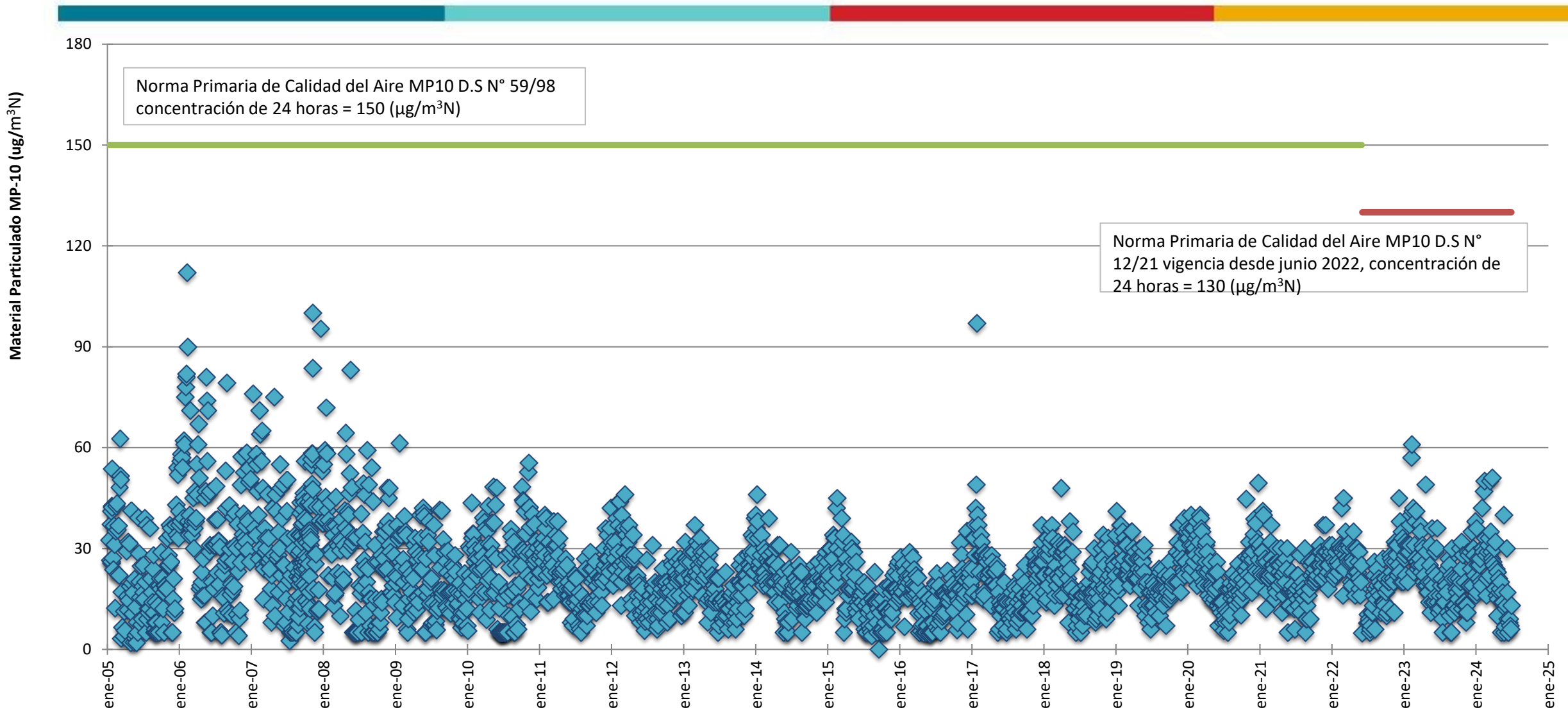


# MP10

Cuncumén

# Mediciones de Material Particulado MP-10 como Concentraciones de 24 hrs ( $\mu\text{g}/\text{m}^3\text{N}$ ). Estación de Monitoreo Cuncumén.

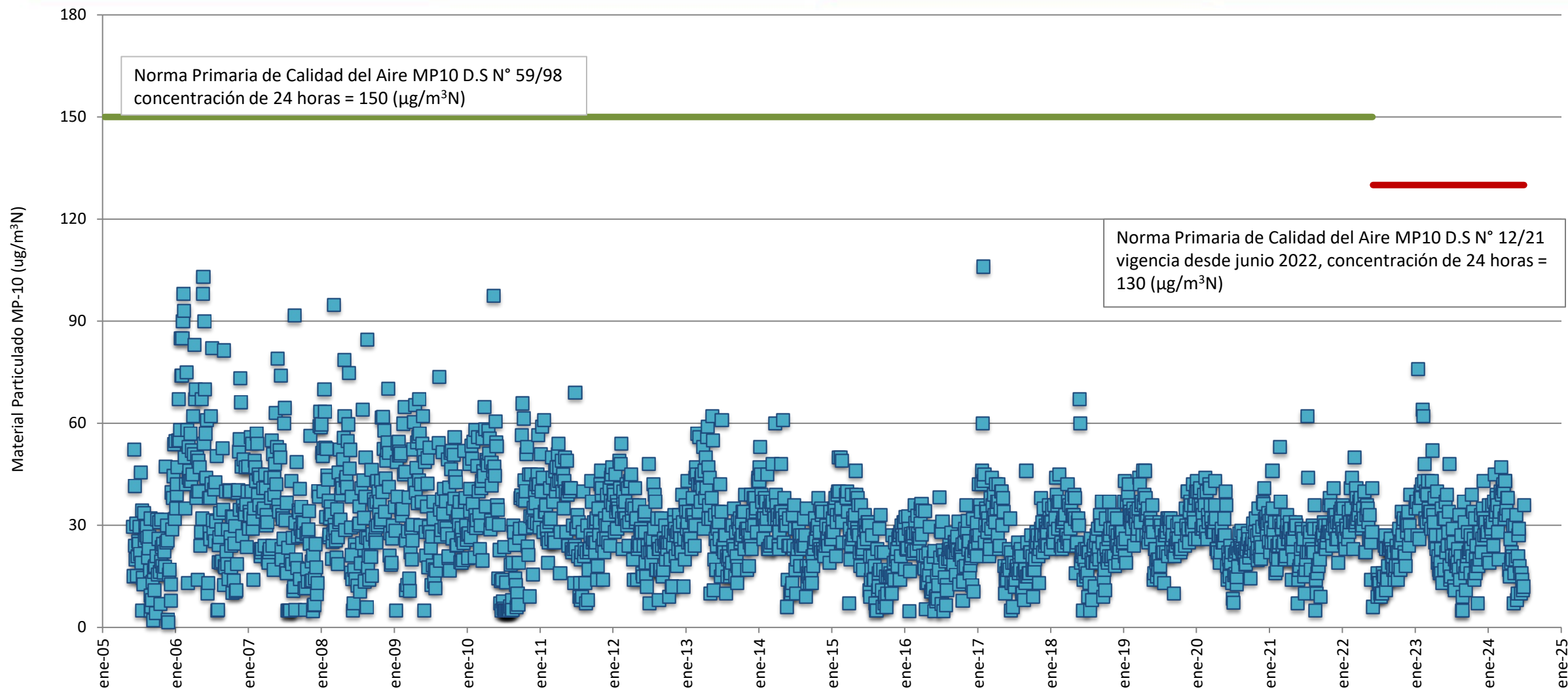


Nota: durante los días 24 al 30 de enero se registraron incendios forestales en un sector de Los Vilos denominado Agua Amarilla, el cual afecta las concentraciones en el valle del Choapa y Pupío

# MP10

Tranquilla

# Mediciones de Material Particulado MP-10 como Concentraciones de 24 hrs ( $\mu\text{g}/\text{m}^3\text{N}$ ). Estación de Monitoreo Tranquilla.

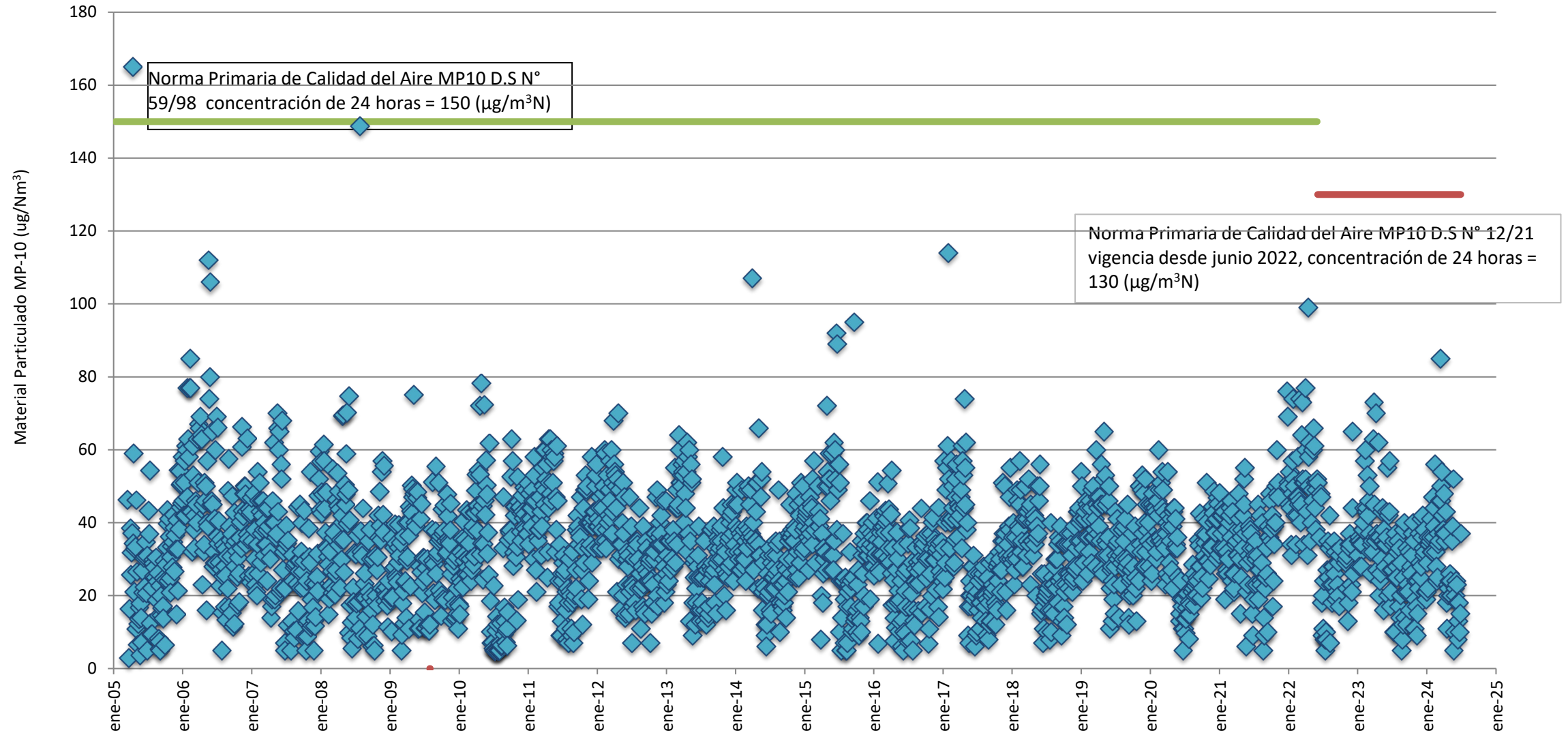


Nota: durante los días 24 al 30 de enero se registraron incendios forestales en un sector de Los Vilos denominado Agua Amarilla, el cual afecta las concentraciones en el valle del Choapa y Pupío

# MP10

Quelén Alto

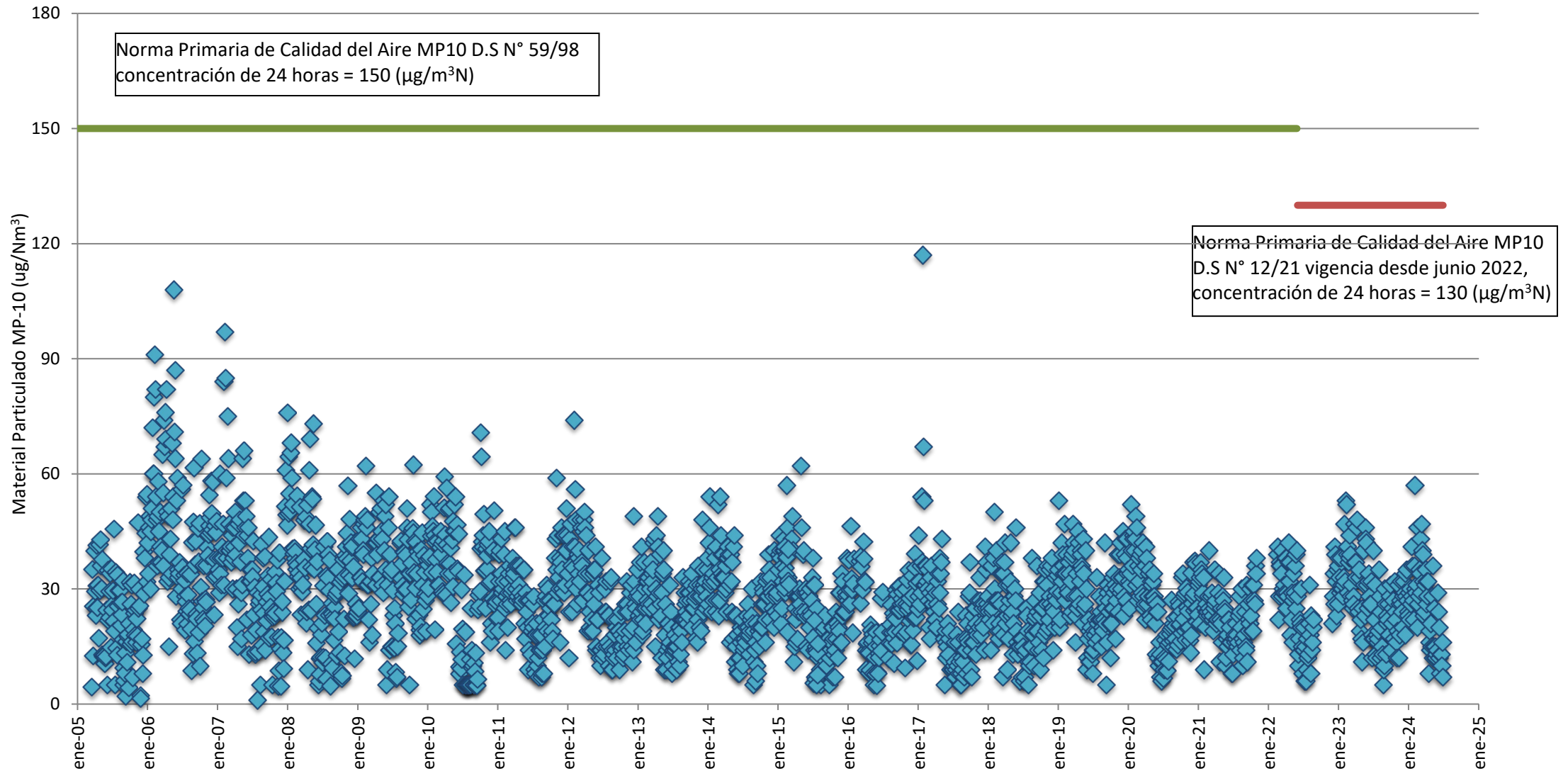
# Mediciones de Material Particulado MP-10 como Concentraciones de 24 hrs ( $\mu\text{g}/\text{m}^3\text{N}$ ). Estación de Monitoreo Quelén Alto



# MP10

Camisas

# Mediciones de Material Particulado MP-10 como Concentraciones de 24 hrs ( $\mu\text{g}/\text{m}^3\text{N}$ ). Estación de Monitoreo Camisas (El Arrayán)



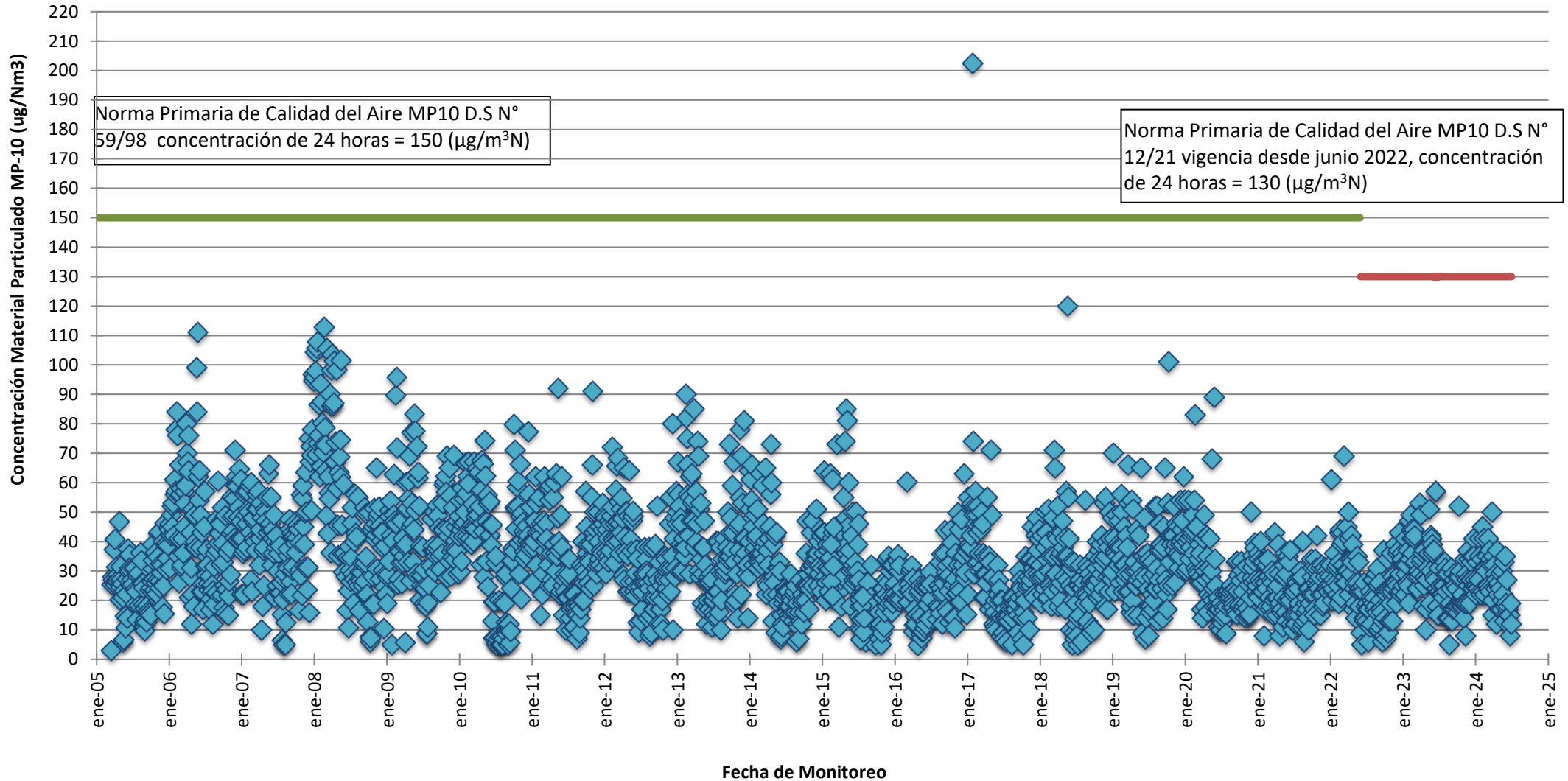
Nota: durante los días 24 al 30 de enero se registraron incendios forestales en un sector de Los Vilos, el cual afecta las mediciones de MP10 en el valle del Choapa y Pupío



# MP10

Caimanes

# Mediciones de Material Particulado MP-10 como Concentraciones de 24 hrs ( $\mu\text{g}/\text{m}^3\text{N}$ ). Estación de Monitoreo Caimanes.



Nota: durante los días 24 al 30 de enero se registraron incendios forestales en un sector de Los Vilos, el cual afecta las mediciones de MP10 en el valle del Choapa y Pupío

- Concentración Promedio Diaria 24hrs PM-10 a = 150 ( $\mu\text{g}/\text{m}^3\text{N}$ ) D.S N°59/98
- ◆ Mediciones de Material Particulado PM-10 como Concentración de 24 hrs. ( $\mu\text{g}/\text{m}^3\text{N}$ )
- Concentración Promedio Diaria 24hrs PM-10 a = 130 ( $\mu\text{g}/\text{m}^3\text{N}$ ) D.S N° 12/21